

**PENGOLAHAN DATA TABEL DAN GRAFIK PADA PENDATAAN
DESA CANTIK DESA BELO LAUT**

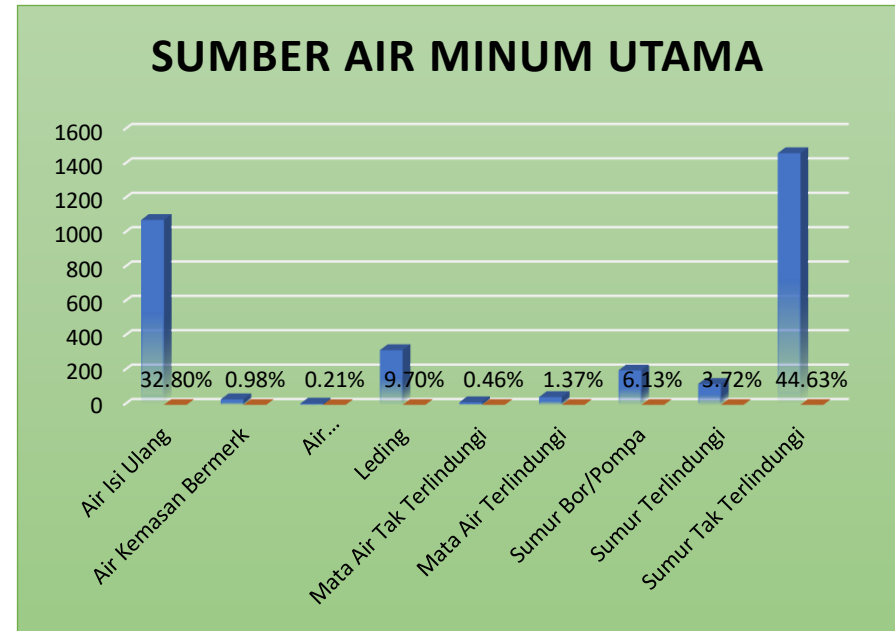
TABEL KEPEMILIKAN DAN PENGGUNAAN FASILITAS BAB

NO	Keterangan	Jumlah	Persentase %
1	Ada, Anggota keluarga tidak menggunakan	5	0,15%
2	Ada, di MCK umum/siapapun menggunakan	22	0,67%
3	Ada, digunakan Sendiri	3196	97,44%
4	Tidak ada Fasilintas	57	1,74%
Total		3280	



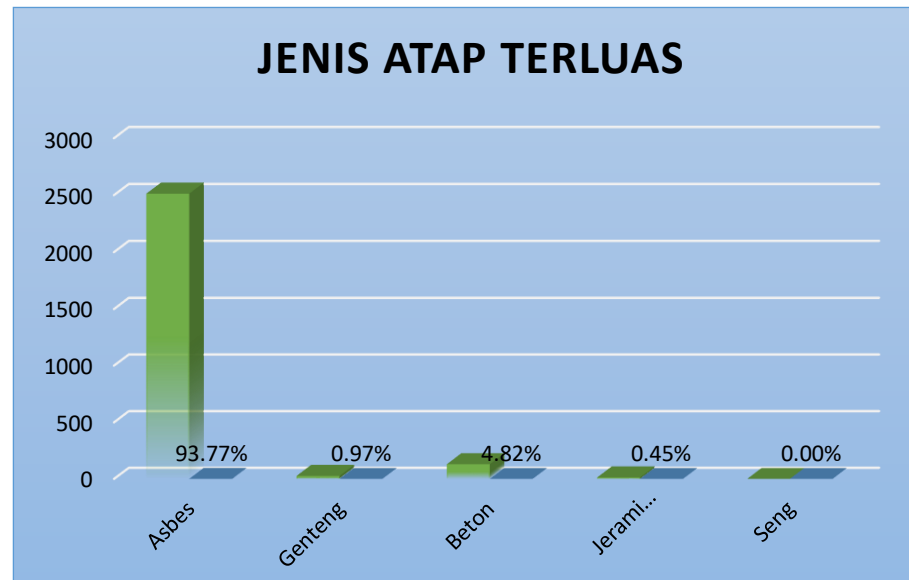
SUMBER AIR MINUM UTAMA

NO	Keterangan	Jumlah	Persentase %
1	Air Isi Ulang	1076	32,80%
2	Air Kemasan Bermerk	32	0,98%
3	Air Permukaan/danau/sungai/waduk	7	0,21%
4	Leding	318	9,70%
5	Mata Air Tak Terlindungi	15	0,46%
6	Mata Air Terlindungi	45	1,37%
7	Sumur Bor/Pompa	201	6,13%
8	Sumur Terlindungi	122	3,72%
9	Sumur Tak Terlindungi	1464	44,63%
TOTAL		3280	



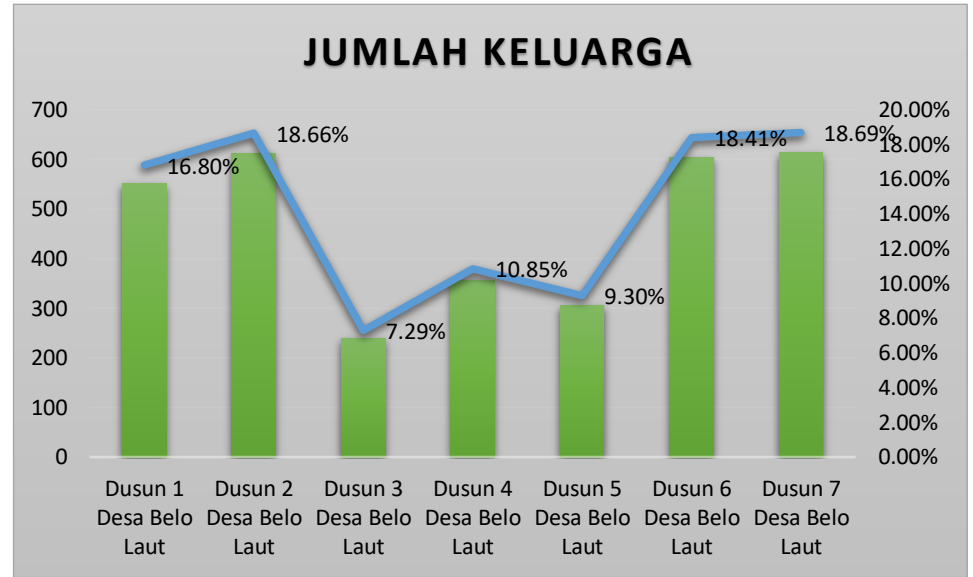
JENIS ATAP TERLUAS

NO	Keterangan	Jumlah	Persentase %
1	Asbes	2512	93,77%
2	Genteng	26	0,97%
3	Beton	129	4,82%
4	Jerami/Ijuk/Daun-daunan/Rumbia	12	0,45%
5	Seng	0	0,00%
TOTAL		2679	



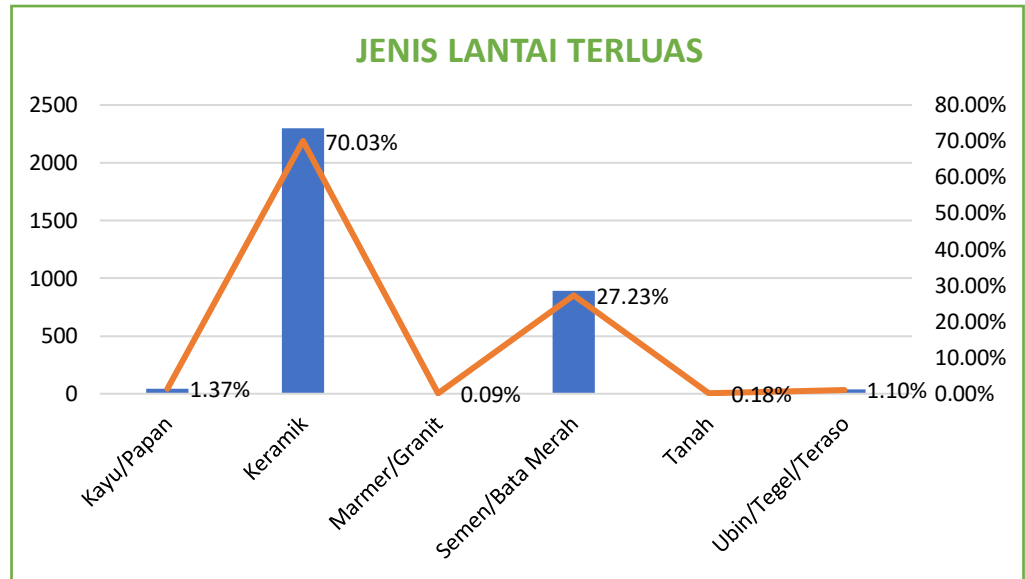
JUMLAH KELUARGA

NO	Keterangan	Jumlah	Persentase %
1	Dusun 1 Desa Belo Laut	551	16,80%
2	Dusun 2 Desa Belo Laut	612	18,66%
3	Dusun 3 Desa Belo Laut	239	7,29%
4	Dusun 4 Desa Belo Laut	356	10,85%
5	Dusun 5 Desa Belo Laut	305	9,30%
6	Dusun 6 Desa Belo Laut	604	18,41%
7	Dusun 7 Desa Belo Laut	613	18,69%
TOTAL		3280	



JENIS LANTAI TERLUAS

NO	Keterangan	Jumlah	Persentase %
1	Kayu/Papan	45	1,37%
2	Keramik	2297	70,03%
3	Marmer/Granit	3	0,09%
4	Semen/Bata Merah	893	27,23%
5	Tanah	6	0,18%
6	Ubin/Tegel/Teraso	36	1,10%
TOTAL		3280	



JENIS DINDING TERLUAS

NO	Keterangan	Jumlah	Persentase %
1	Anyam Bambu/Bambu	1	0,03%
2	Kayu/Papan/Gypsum/GRC/Calciboard	396	12,07%
3	Plasteran Anyaman Bambu/Kawat	3	0,09%
4	Tembok	2880	87,80%
TOTAL		3280	

